








Légende

-  Piézomètre de contrôle
-  Limite de parcelle cadastrale
-  Limite de section cadastrale
-  Zone 1 : Secteur à usage industriel dans lequel tout prélèvement d'eaux souterraines est interdit
-  Zone 2 : Secteur dans lequel tout changement pour un usage plus sensible que l'actuel et tout prélèvement d'eaux souterraines est interdit
-  Zone 3 : Secteur dans lequel tout usage plus sensible que celui d'habitation et tout prélèvement d'eaux souterraines est interdit
-  Zone 4 : Secteur dans lequel la mise en place d'un prélèvement d'eaux souterraines devra être précédée de la réalisation d'une étude démontrant l'absence d'influence du captage envisagé sur la configuration de la pollution des eaux souterraines.

0 250 m